



**PLANO DE RECURSOS HÍDRICOS
DA BACIA HIDROGRÁFICA
DO RIO SÃO FRANCISCO
2016-2025**

 PLANO DE
RECURSOS HÍDRICOS DA
BACIA HIDROGRÁFICA DO RIO
SÃO FRANCISCO

ATUALIZAÇÃO
2016 - 2025

**RP4 - COMPATIBILIZAÇÃO DO BALANÇO HÍDRICO COM
OS CENÁRIOS ESTUDADOS DA BACIA
HIDROGRÁFICA DO RIO SÃO FRANCISCO**
Volume 3 - Mapas
jan 2016


CBHSF
COMITÉ DA BACIA HIDROGRÁFICA
DO RIO SÃO FRANCISCO

PLANO DE RECURSOS HÍDRICOS DA BACIA HIDROGRÁFICA DO RIO SÃO FRANCISCO

RP4 – Compatibilização do Balanço Hídrico com os Cenários Estudados da Bacia Hidrográfica do Rio São Francisco

Volume 1 – Relatório

Volume 2 – Apêndices

Volume 3 – Mapas

Registro de Controle de Documentos *Document Control Record*



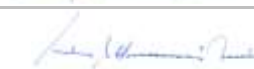

Cliente <i>Client</i>	Associação Executiva de Apoio à Gestão de Bacias Hidrográficas Peixe Vivo
Projeto <i>Project</i>	Plano de Recursos Hídricos da Bacia Hidrográfica do Rio São Francisco
Documento <i>Document</i>	RP4 – Compatibilização do Balanço Hídrico com os Cenários Estudados da Bacia Hidrográfica do Rio São Francisco; Volume 3 – Mapas

Aprovação do Autor *Author's Approval*

Supervisionado por <i>Supervised by</i>	Pedro Bettencourt Correia	Revisão <i>Revision</i>	I
Aprovado por <i>Approved by</i>	Pedro Bettencourt Correia	Data <i>Date</i>	26.01.2016

Aprovação do Cliente *Client's Approval*

Data <i>Date</i>	Assinatura <i>Signature</i>
___ / ___ / _____	

Revisão <i>Revision</i>	Data <i>Date</i>	Descrição Breve <i>Short Description</i>	Autor <i>Author</i>	Supervisão <i>Supervision</i>	Aprovação <i>Approval</i>
0	13.11.2015	RP4; Volume 3	NEMUS		
I	26.01.2016	RP4; Volume 3	NEMUS		

Elaborado por *Prepared by*

NEMUS, Gestão e Requalificação Ambiental, Lda.
HQ: Campus do Lumiar – Estrada do Paço do Lumiar,
 Edifício D – 1649-038 Lisboa, Portugal
 T: +351 217 103 160 • F: +351 217 103 169
www.nemus.pt

Brasil: Rua Rio Grande do Sul, nº 332, Salas 701 a 705,
 Edifício Torre Ilha da Madeira, Pituba, CEP 41.830-140, Salvador – Bahia,
 T : 55 (71) 3357 3979 • F: +55 (21) 2158 1115
nemus.geral@nemus.com.br
nemus@nemus.pt



PLANO DE RECURSOS HÍDRICOS DA BACIA HIDROGRÁFICA DO RIO SÃO FRANCISCO

RP4 – Compatibilização do Balanço Hídrico com os Cenários Estudados da Bacia Hidrográfica do Rio São Francisco

Volume 3 – Mapas

LISTA DE MAPAS

1. Balanço hídrico superficial, a médio prazo (2025), no Cenário A
2. Balanço hídrico superficial, a médio prazo (2025), no Cenário B
3. Balanço hídrico superficial, a médio prazo (2025), no Cenário C
4. Balanço hídrico superficial, a longo prazo (2035), no Cenário A
5. Balanço hídrico superficial, a longo prazo (2035), no Cenário B
6. Balanço hídrico superficial, a longo prazo (2035), no Cenário C
7. Balanço hídrico subterrâneo, a médio prazo (2025), no Cenário A
8. Balanço hídrico subterrâneo, a médio prazo (2025), no Cenário B
9. Balanço hídrico subterrâneo, a médio prazo (2025), no Cenário C
10. Balanço hídrico subterrâneo, a longo prazo (2035), no Cenário A
11. Balanço hídrico subterrâneo, a longo prazo (2035), no Cenário B
12. Balanço hídrico subterrâneo, a longo prazo (2035), no Cenário C



www.cbhsaofrancisco.org.br

Foto original: João Zinclar



 **PLANO DE
RECURSOS HÍDRICOS DA
BACIA HIDROGRÁFICA DO RIO
SÃO FRANCISCO**

**ATUALIZAÇÃO
2016 - 2025**

CONSULTOR:

nemus ●

Consultoria de Ambiente
e Planeamento

www.nemus.pt

CONTRATADO POR:



Associação Executiva de Apoio à Gestão
de Bacias Hidrográficas Peixe Vivo

www.agbpeixevivo.org.br